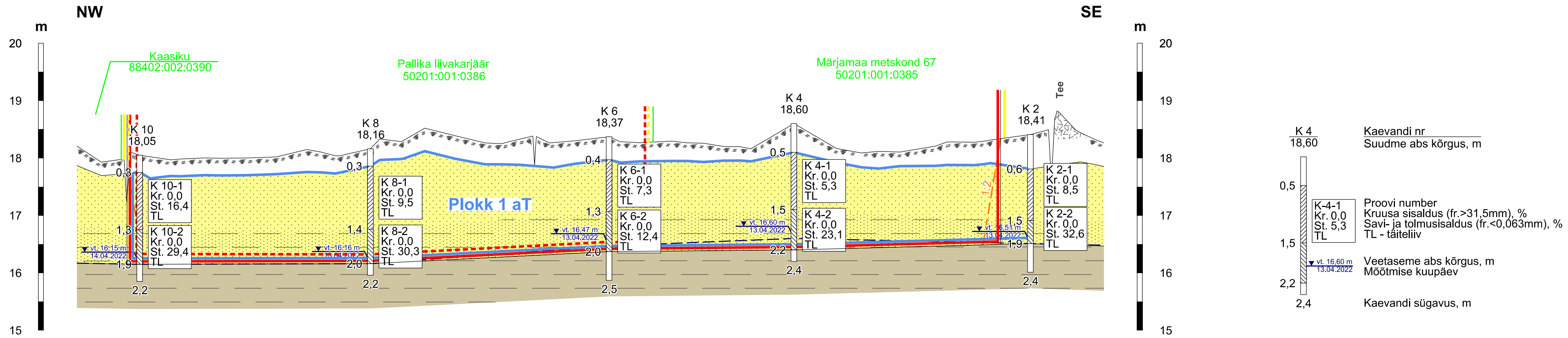
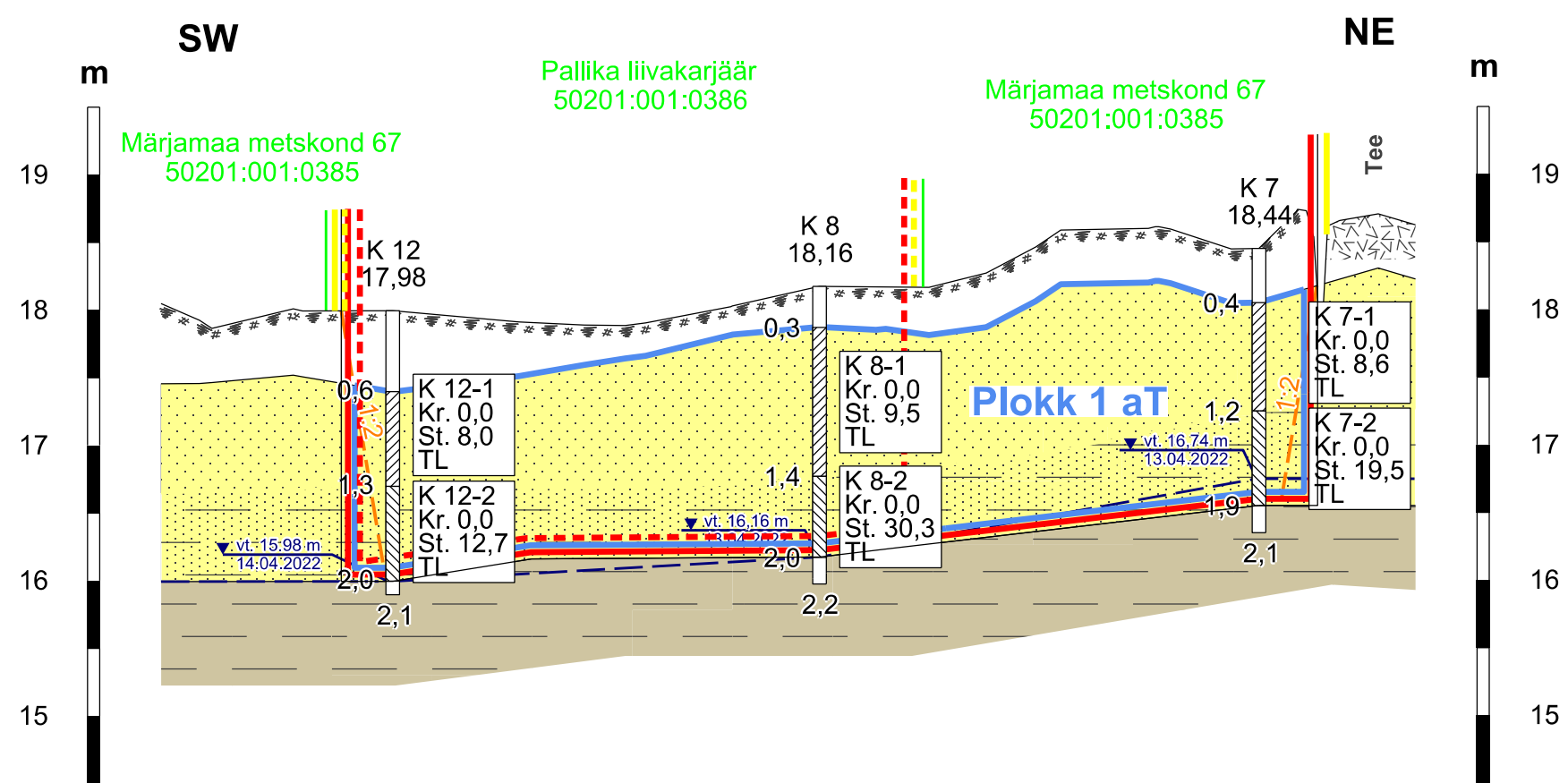


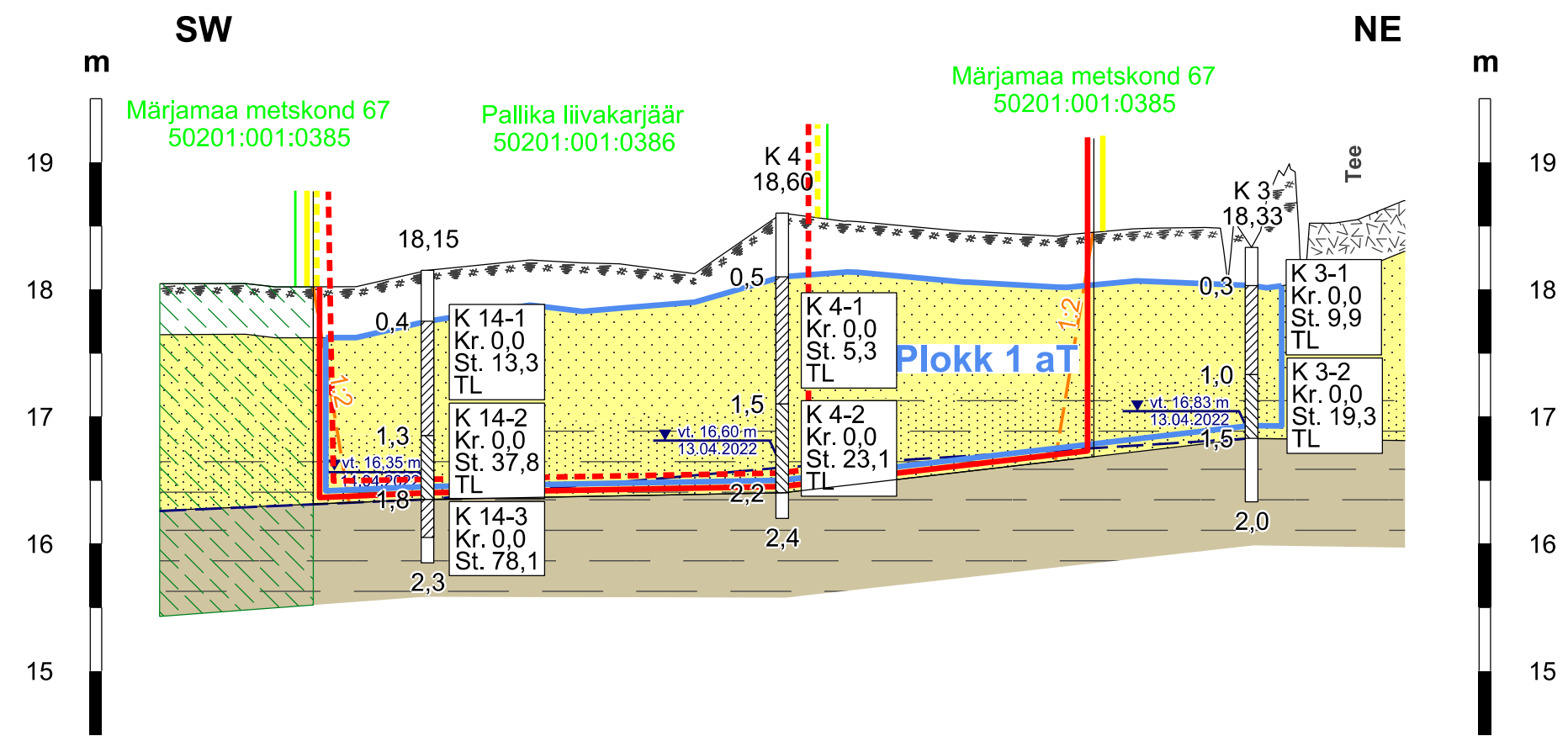
Läbilõige I-I'



Läbilõige II-II'



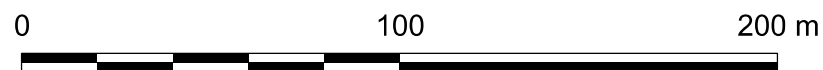
Läbilõige III-III'



Märkused:

- Koordinaadid L-Est 97 süsteemis, kõrgused EH2000 süsteemis.
- Kogu alal maaparandussüsteemi hoiuala JÄDIVERE5 (TP-675) tunnus: 5111470020070.
- Kasutatud töö "Rapla maakonna Pallika uuringuruumi geoloogilise uuringu aruanne" geoloogilisi läbilõikeid.
- Kasutatud tarkvara: Bentley PowerCivil for Baltics V8i (litsents: 70000661800020).

Objekti nimetus ja aadress		Joonise sisu	
Pallika liivakarjäär Rapla maakond, Märjamaa vald		Geoloogilised läbilõiked	
Loa omanik		Joonis nr 2 / 3	
Marina Minerals OÜ Harju maakond, Tallinn, Tartu mnt 83-806, 10115 caspar@minerals.ee		Möötkava H 1 : 2 000 V 1 : 50	
OÜ Inseneribüroo STEIGER Männiku tee 104, 11216 Tallinn +372 668 1011, info@steiger.ee		Koostas Tauri Põldema /allkirjastatud digitaalselt/	Kuupäev 15.09.2025
		Kinnitas Erki Vaguri /allkirjastatud digitaalselt/	Töö nr 25/5308



- Mäeeraldis teenindusmaa piir
- Mäeeraldis piir
- Ploki piir (aT - aktiivne tarbevaru)
- Katastriüksuse nimi, piir ja tunnus
- Kaevandamise eelne ja -järgne põhjavee tase
- Nõlva hoidetervik (nõlvus 1 : 2)
- Olemasoleva mäeeraldis piir
- Olemasoleva mäeeraldis teenindusmaa piir

- Kasvukiht
- Täiteliiv
- Täiteliiv (aleuriitne, savikas)

- Savi
- Tehnogeensed setted
- III kategooria kaitsealused liigid